

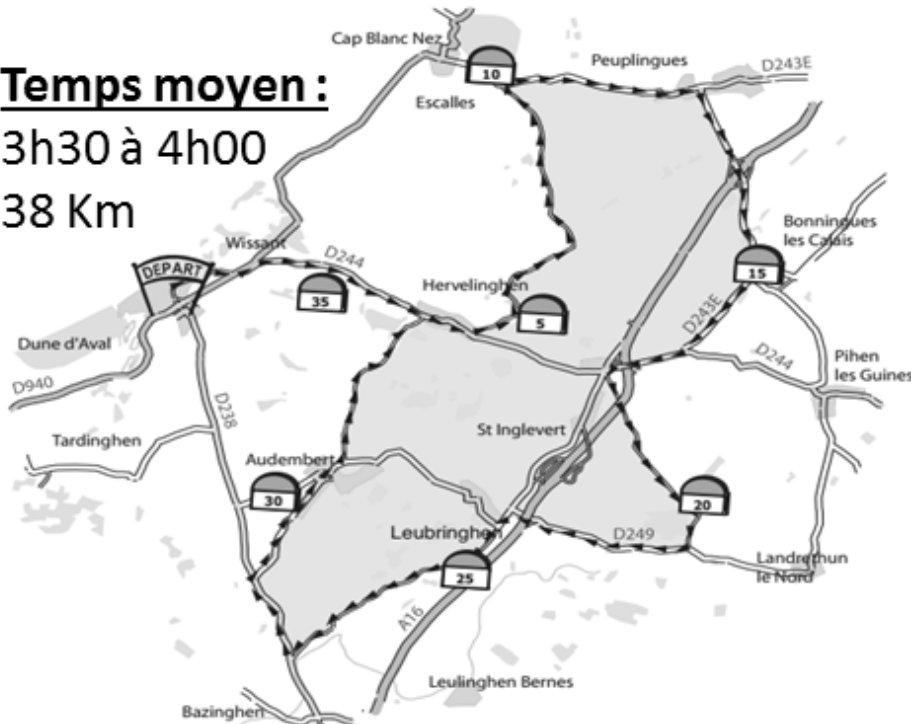
CIRCUIT CYCLOTOURISTIQUE : TERRE DES 2 CAPS

Roulez en bordure des 2 Caps, entre terre et mer.

Temps moyen :

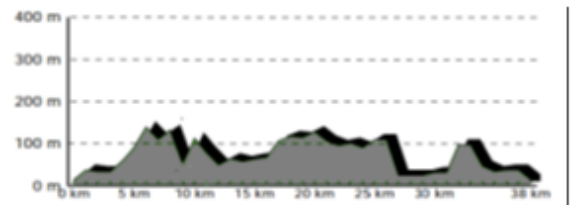
3h30 à 4h00

38 Km



Départ :

A Wissant : en sortant du village, prendre à gauche sur la D940 puis à droite sur la D244 direction Hervelinghen (panneau autoroute)



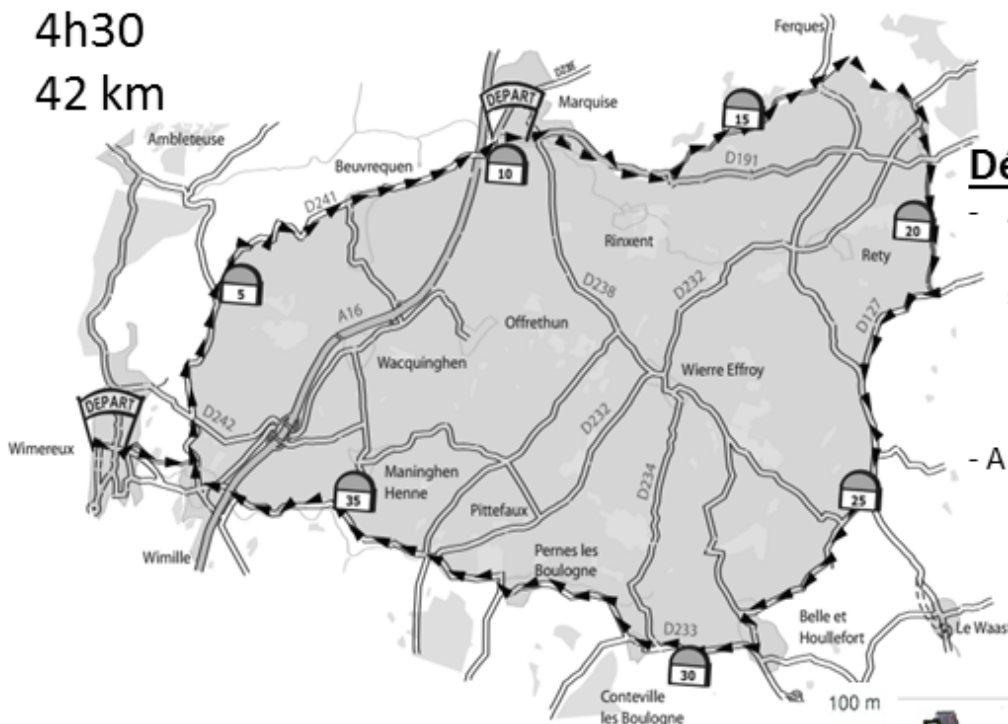
CIRCUIT CYCLOTOURISTIQUE : LES MARBRIERES

D'une carrière à l'autre, découvrez l'histoire et la géologie de la région.

Temps moyen :

4h30


42 km



Départ :

- **A Marquise :** après être passé par la rue du cimetière et avoir continué sur 200m, vous débouchez sur une route derrière la gare de Marquise-Rinxent.

- **A Wimereux :** au Quai d'Hazebrouck



La Véломaritime®

Eurovélo 4






Téléchargez gratuitement le tracé GPX de l'itinéraire ici !


Terre des 2 Caps Tourisme
 Place de la Mairie, 62179 WISSANT
 0033 (0)3 21 824 800
www.terredes2capstourisme.fr



